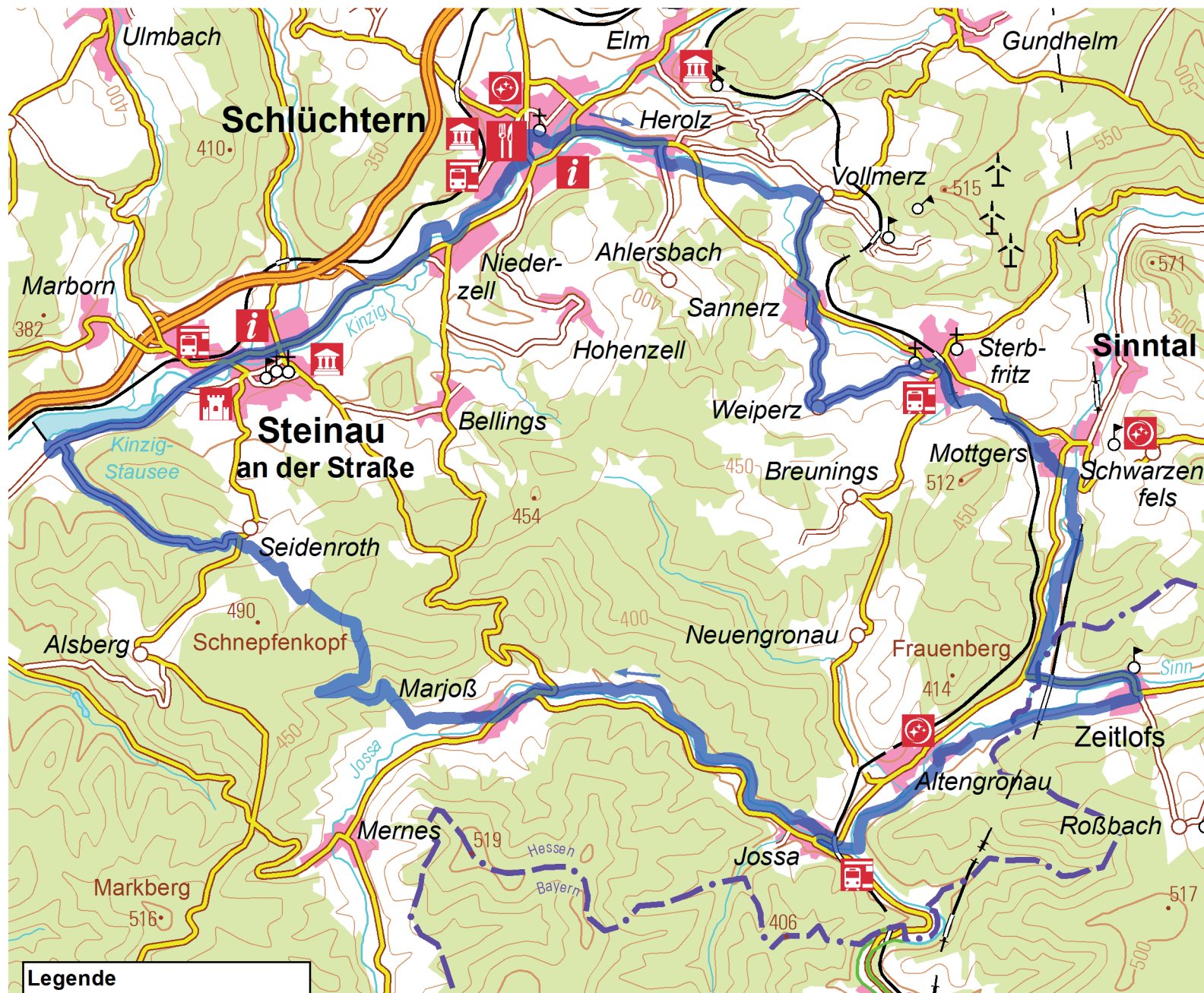




Dorf-gasthaus-Radrouten
Hessische Landschaften genießen

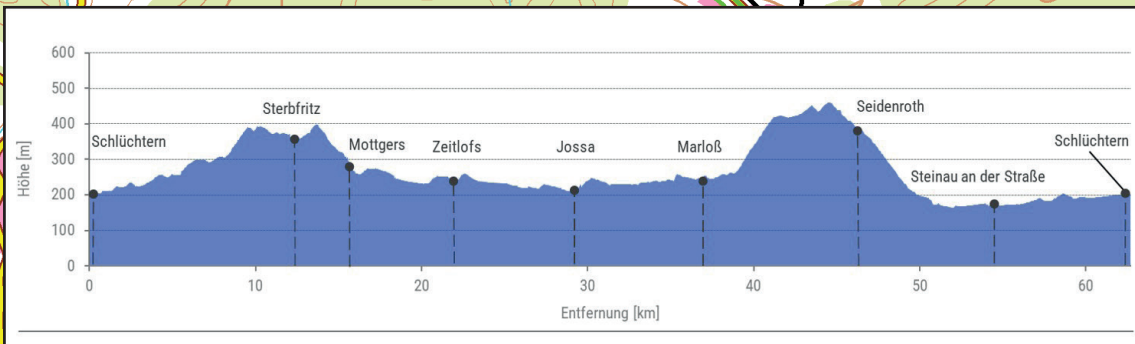

Rundtour Sinn- und Kinzigtal: Von Schlüchtern durch den Naturpark Hessischer Spessart

Main, Kinzig und Sinn – drei Flüsse, die den blauen Rahmen für den grünen Spessart bilden. Die offenen Landschaften mit ihren Flusstälern machen den Spessart zu einem vielfältigen und aussichtsreichen Raderlebnis.



Legende

- Burg/Schloss
- Museum/Ausstellung
- Bahnhof
- Bett+Bike
- Touristeninformation
- prä-m. Dorfgasthaus



Start: Gasthof Hausmann, 36381 Schlüchtern
Länge der Strecke: 61 km
Höhenmeter: Auf 916 m, Ab 966 m
Schwierigkeitsgrad: mittel





Von Schlüchtern durch den Naturpark Hessischer Spessart

Der **Bahnhof Schlüchtern** befindet sich ein Stück oberhalb der Stadt, was bereits für einen aussichtsreichen Start sorgt, wenn man mit dem Zug anreist.

Die Route startet am **Gasthof Hausmann** im Zentrum der Stadt, wo man sich nach der Rückkehr kulinarisch belohnen darf. Von der Innenstadt geht es auf einem die Landstraße begleitenden Radweg mit dem Fluss Kinzig in östliche Richtung in den Ortsteil **Herolz**. Im Ort wird die Kinzig überquert, um dem Fluss nun auf der anderen Seite weiter zu folgen. In der Ortschaft **Vollmerz** zweigt man auf die L 3207 nach rechts ab, gelangt nach **Sannerz** und gleich darauf nach **Weiperz**, wo sich der Besuch bei „Döpplersch“ (Gasthaus Döppler) lohnt.

Auf der Weiterfahrt durch die nahe beieinanderliegenden Ortschaften **Sterbfritz** und **Mottgers** ragt aus der offenen Wiesen- und Feldlandschaft die Burgruine Schwarzenfels majestätisch heraus. Die Route führt in südliche Richtung ein kurzes Stück durch ein eng bewaldetes Tal und über die hessisch-bayerische Landesgrenze hinweg nach **Zeitlofs** im Sinnatal. Entspanntes Radeln auf einer stillgelegten Bahntrasse entlang der Sinn schließt sich bis in die Ortschaft **Altengronau** an, die schon wieder im hessischen Teil des Naturparks liegt.

Die Wegweiser leiten noch ein Stück entlang des herrlichen Wiesengrundes, bis man den Fluss in der Ortschaft **Jossa** auf der gegenüberliegenden Talseite quert. Damit nimmt die Radtour durch das von bewaldeten Bergflanken gekennzeichnete enge Jossatal seinen Lauf. Weitet sich das Tal, ist die Ortschaft **Marjoß** erreicht, in der die Jossa nach rechts gequert wird.

Erstmals verändert sich nun der Charakter der Route spürbar. Mit dem Verlassen des Ortes führt die Strecke in einen Wald mit dem höchsten Punkt (462 m ü.d.M) der Rundroute. Damit sind von **Marjoß** knapp über 200 Höhenmeter zu radeln. Der Bergetappe schließt sich eine Lichtung mit dem Dorf **Seidenroth** an, woraufhin die Fahrt kräftig bergab zur **Kinzigalsperre** führt. Entlang des südlichen Seeufers führt der Radweg parallel der L 987 nach **Steinau an der Straße**, wo die Brüder Grimm einen Teil ihrer Jugend verbrachten. Die Bezeichnung „an der Straße“ bezieht sich auf die Lage der Stadt an der Via Regia, eine der bedeutendsten mittelalterlichen Handelsstraßen. Der Abstecher in die historische Altstadt mit Schloss, Märchenbrunnen und schönen Fachwerkhäusern ist kurzweilig und sollte nicht versäumt werden. Ab Steinau an der Straße gibt nun die Kinzig die Richtung vor. Vorbei an der Ortschaft Niederzell gelangt man zum nicht mehr weit entfernten Ausgangspunkt der erlebnisreichen Radtour, dem **Gasthof Hausmann**.

Gasthof Hausmann, Schlüchtern

„Hier fühle ich mich saugut!“ – so die klare wie unmissverständliche Begrüßung auf der Internetseite des **Gasthofes Hausmann**. Hier wird nicht lange um den heißen Brei geredet, dafür stehen Bodenständigkeit und Authentizität im Fokus. Was dabei herauskommt: die hessische Antwort auf Chili con carne im „ältesten Gasthof im Familienbesitz der Welt“.

Probieren Sie unbedingt auch das **Frankfurter Schnitzel** mit Grüner Soße und Pommes Frites!

Hier geht's lang...

Die Installation der entsprechenden Apps auf dem Endgerät wird vorausgesetzt.



... zum Dorfgasthaus



... zur ADAC Trips App



... zum Hessischen Radroutenplaner

ADAC Hessen-Thüringen e.V., Lyoner Straße 22, 60528 Frankfurt; alle Angaben Stand März 2023.
Text: Thorsten Hoyer;
Bildnachweise: Titelbild: ADAC Hessen-Thüringen e.V. / Tim Möller-Kaya; Bild Links und Mitte: Spessart Tourismus und Marketing GmbH; Bild Rechts: Hessische Staatskanzlei / Thorsten Hoyer; Datengrundlage, Kartengestaltung und Druck: HVBG 2023;
Piktogramme und Höhenprofil: Radroutenplaner Hessen / ivm GmbH 2023;
Das Werk einschließlich seiner Teile ist urheberrechtlich geschützt. Sämtliche Angaben wurden mit großer Sorgfalt recherchiert. Für Vollständigkeit und Richtigkeit wird keine Gewähr übernommen.